

Markt Altusried  
Landkreis Oberallgäu  
Bebauungsplan  
"Krugzell - An der Hirschdorfer  
Straße"  
mit integriertem Grünordnungsplan

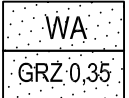
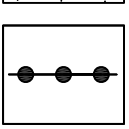

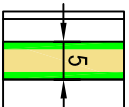
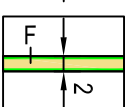

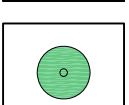
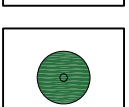
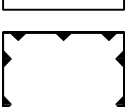
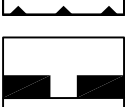

Zeichnerischer Teil - Plan A

i. d. F. v. 16.03.2009,  
zuletzt geändert am 03.08.2009


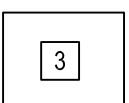
M 1:1000

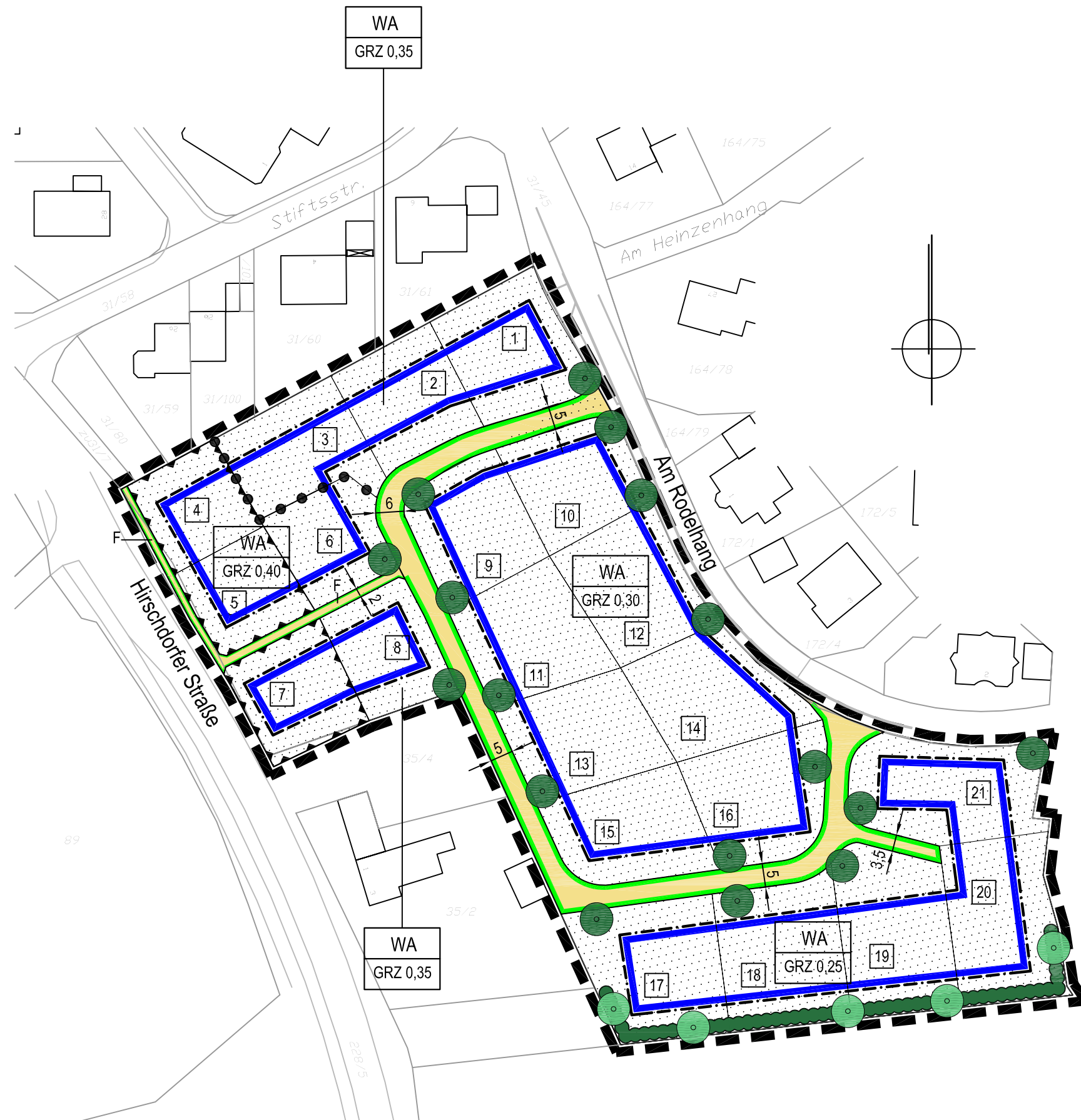
Legende

Festsetzungen

-  WA  
Allgemeines Wohngebiet
-  GRZ 0,35  
Grundflächenzahl 0,35 (Beispiel)
-  Abgrenzung unterschiedlicher  
Grundflächenzahlen (GRZ) innerhalb  
des Baugebietes
-  Baugrenze
-  Öffentliche Verkehrsfläche mit  
Straßenbegrenzungslinie  
Maßangabe in Meter (Beispiel)
-  Öffentlicher Fußweg "F", mit Begrenzungslinie,  
Maßangabe in Meter
-  Pflanzgebot: Anpflanzen von  
zweireihigen Sträuchern
-  Pflanzgebot: Anpflanzen von Bäumen  
der 1. Wuchsklasse
-  Pflanzgebot: Anpflanzen von Bäumen  
der 2. Wuchsklasse
-  Umgrenzung der Flächen für Vorkehrungen  
zum Schutz vor schädlichen Umwelteinwirkungen  
i. S. d. Bundesimmissionsschutzges.
-  Grenze des räumlichen Geltungsbereichs

Hinweise

-  Grundstücksgrenze (Planung)
-  Ordnungsnummer für ein Baugrundstück  
(Beispiel)



Planunterlage: Februar 2009

Planverfasser:

Prof. Dr. Ing. Wolfram Ossenberg  
Regierungsbaumeister Stadtplaner Architekt  
Kopfhäuserstraße 4 88427 Bad Schussenried